



Map & Truck

Release Note

Version 1.0.8 – Septembre 2023

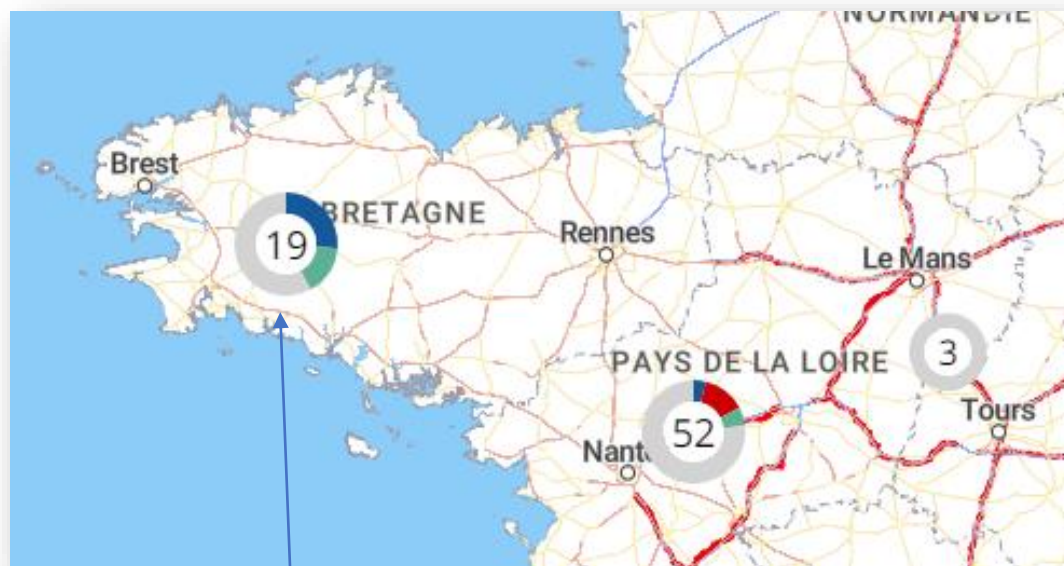
 **S3pweb**
L'agrégateur des data Transport



- Nouvelle carte.
- Calcul d'itinéraires.
- Gestion des agences sur les impressions.
- Export gestion sociale.
- Améliorations de la tour de contrôle de température.



Un nouveau fond de carte qui va nous permettre de vous apporter de plus en plus de fonctionnalités.



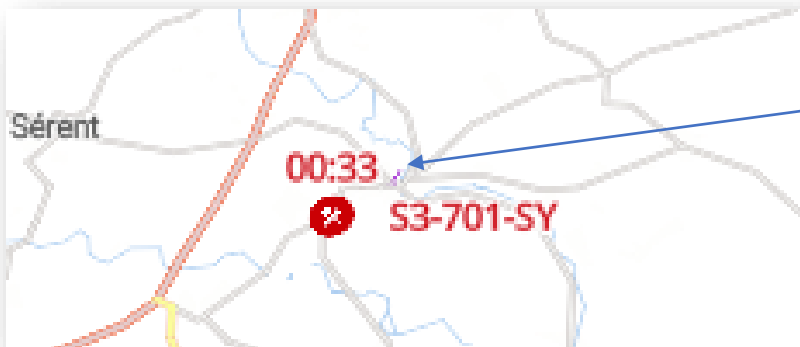
Les regroupements de véhicules sont colorés en fonction des activités des véhicules présents dans la zone.

De nouveaux éléments apparaissent sur la carte comme les péages ou les interdictions PL.



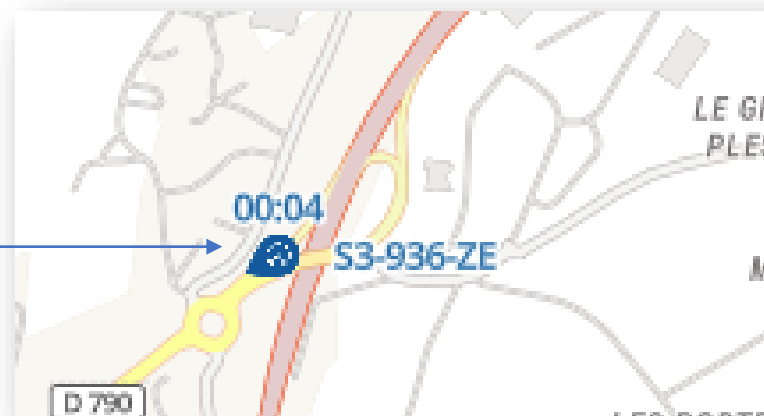


Les activités en cours sont mieux matérialisées :



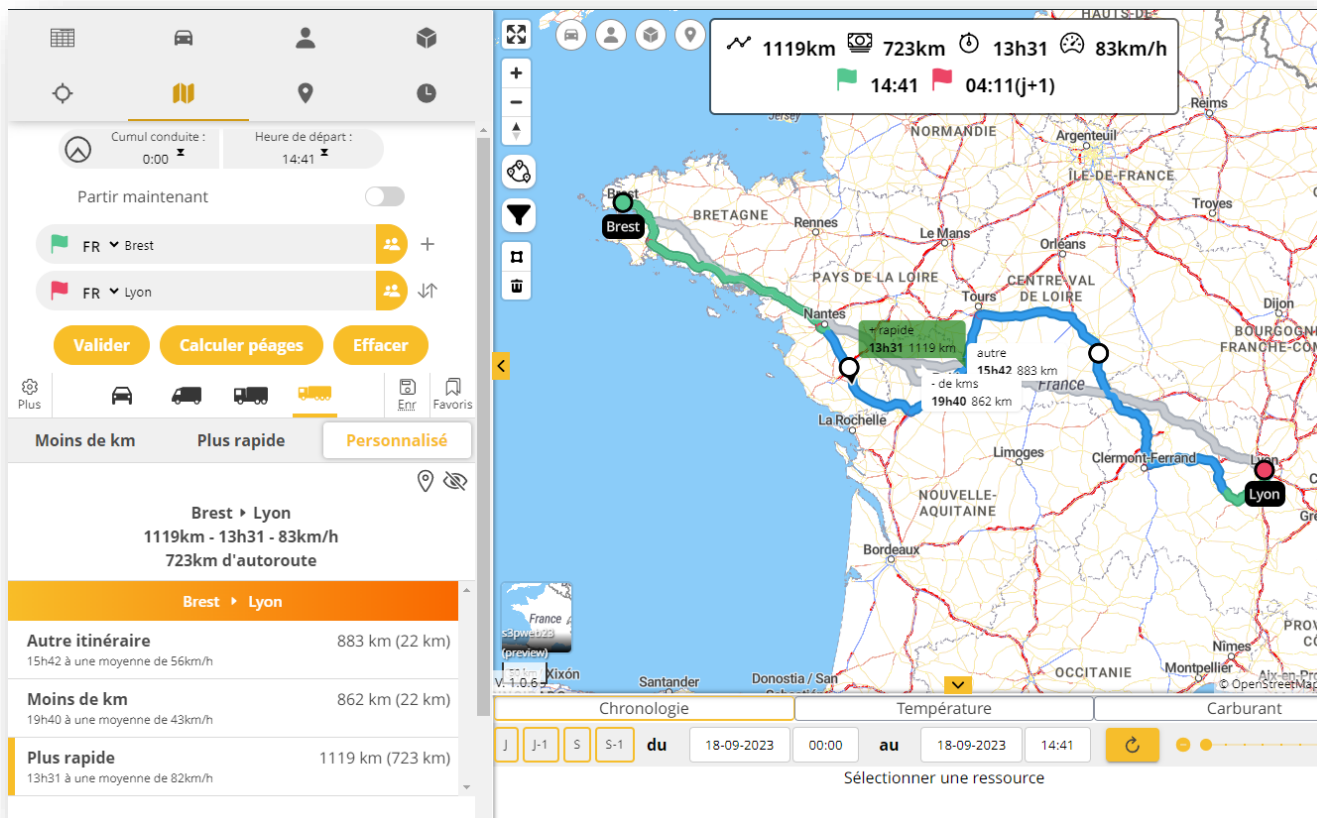
Vous avez maintenant l'activité en cours et la durée de cette dernière.

Pendant les phases de conduite, la direction du véhicule est également affichée.





Map&Truck dispose dans cette version d'un nouveau calcul d'itinéraires.



The screenshot displays the Map&Truck application interface. On the left, a sidebar contains navigation icons and a search bar. The main map area shows a route from Brest to Lyon, with a summary box at the top indicating a total distance of 1119km, a travel time of 13h31, and an average speed of 83km/h. Below the map, a table lists different route options:

Moins de km	Plus rapide	Personnalisé
Brest ▶ Lyon 1119km - 13h31 - 83km/h 723km d'autoroute		
Brest ▶ Lyon		
Autre itinéraire 15h42 à une moyenne de 56km/h	883 km (22 km)	
Moins de km 19h40 à une moyenne de 43km/h	862 km (22 km)	
Plus rapide 13h31 à une moyenne de 82km/h	1119 km (723 km)	

At the bottom, there are tabs for 'Chronologie', 'Température', and 'Carburant', and a date/time selector for the route calculation.

- Calcul des coûts d'autoroute
- Prise en compte des gabarits de véhicules
- Possibilité d'enregistrer ses itinéraires favoris
- Calculer un itinéraire depuis une ressource
- Plusieurs propositions d'itinéraires
- Possibilité de créer des zones d'exclusion

N'hésitez pas à contacter notre support technique pour une présentation plus détaillée de cette fonctionnalité.



Sur cette version, nous avons mis en place la gestion des agences avec leur coordonnée et leur logo. Dans cette version seule la nouvelle impression de gestion sociale est concernée par ce changement mais les autres impressions seront mises à jour dans les prochaines versions.

ÉDITER LE GROUPE TRANSPORTS DUPOND

ÉDITER LE GROUPE : TRANSPORTS DUPOND

Nom

TRANSPORTS DUPOND

Type

Agence

Commentaire

Siret

15112132132131

Ville

RENNES

Code postal

35000

Adresse

45 RUE DE NANTES

Logo

SÉLECTIONNER UN FICHIER

1NPNYQU3WZTVJ1HBBPLYL.PNG.PNG

Extensions autorisées : .png, .jpg, .jpeg

Taille limite: 1 Mo

B2P CONNECT.com

ANNULER

SAUVEGARDER



Dans le menu Social puis Activités, nous avons mis à disposition un nouvel export PDF par conducteur qui récapitule les temps et les frais sur un mois. L'export génère l'ensemble des conducteurs à chaque demande.

	Début	Fin	Conduite	Travail	Dispo	Disp DE	Service	HD rem	Abs rem	Abs nr	Mat/AM	Nuit	Kms	Serv global	Pt. D	Déj	Dîner	Nuit	Divers	Total	Prime
mar. 01/08/2023	05:04	17:47	6,78	3,63			10,42						330	10,42		1	1	1		55,55	
mer. 02/08/2023	05:23	17:16	7,08	2,63			9,72						406	9,72	1	1	1	1		63,79	
jeu. 03/08/2023	05:47	15:10	5,97	1,87			7,83						229	7,83	1	1	1	1		63,79	
ven. 04/08/2023	05:52	15:55	5,62	3,35			8,97						399	8,97	1	1				23,44	
sam. 05/08/2023													0								
dim. 06/08/2023													0								
Semaine 31			25,45	11,48			36,93						1364	36,93	3	4	3	3		206,57	
lun. 07/08/2023	06:09	14:35	3,15	4,18			7,33						0	7,33		1				15,20	
mar. 08/08/2023	05:02	19:24	7,48	4,05			11,53						311	11,53		1	1	1		55,55	
mer. 09/08/2023	05:36	15:51	5,20	3,85			9,05						276	9,05	1	1				23,44	
jeu. 10/08/2023													0								
ven. 11/08/2023	14:53	04:33	8,57	3,37			11,93					6,23	343	11,93	1		1	1		48,59	
sam. 12/08/2023													0								
dim. 13/08/2023													0								
Semaine 32			24,40	15,45			39,85					6,23	930	39,85	2	3	2	2		142,78	
lun. 14/08/2023	07:04	17:59	4,85	5,03			9,88						163	9,88		1				15,20	
mar. 15/08/2023													0								
mer. 16/08/2023	05:43	18:15	7,07	2,88			9,95						343	9,95		1	1	1		55,55	
jeu. 17/08/2023	05:19	16:51	7,12	1,88			9,00						453	9,00	1	1	1	1		63,79	
ven. 18/08/2023	03:52	18:51	9,22	3,28			12,50						659	12,50	1	1	1			38,64	
sam. 19/08/2023													0								
dim. 20/08/2023													0								
Semaine 33			28,25	13,08			41,33						1618	41,33	2	4	3	2		173,18	
lun. 21/08/2023													0								
mar. 22/08/2023													0								
mer. 23/08/2023													0								
jeu. 24/08/2023													0								
ven. 25/08/2023													0								
sam. 26/08/2023													0								
dim. 27/08/2023													0								
Semaine 34			0,00	0,00			0,00						0	0,00							
lun. 28/08/2023													0								
mar. 29/08/2023													0								
mer. 30/08/2023													0								
jeu. 31/08/2023													0								
Semaine 35			0,00	0,00			0,00						0	0,00							
Août			78,10	40,02			118,12					6,23	3912	118,12	7	11	8	7		522,53	
Période			78,10	40,02			118,12					6,23	3912	118,12	7	11	8	7		522,53	





Plusieurs améliorations ont été apportées à la Tour de contrôle de T° :

- Dans les onglets surveillances et alertes, une colonne avec le nom du compartiment a été ajoutée.
- Dans l'onglet surveillances, une case à cocher a été ajoutée pour la prise en compte de l'alerte (avec le nom de l'utilisateur qui l'a prise en compte ainsi que la date et heure). L'objectif est de pouvoir analyser le temps entre la prise en compte de l'alerte et sa résolution.

M

M-1

S

S-1

du

17-09-2023

00:00

au

18-09-2023

23:59

Filtrer par :

Immatriculation ou Agence ou Propriétaire

Grouper par :

☒ Uniquement les alertes non acquittées

	Prise en compte par	Prise en comp...	Propri...	Age...	Im...	Condition	Pre...	Der...	Co...	Début	Fin	Durée	Acq...	Acq...
	Boris BERNARD	18/09/2023 14:28	MAPANDT...	?	GA-619-...	Supérieur à 25°C pendant ...	25.1°C	25.1°C	ARRIERE	17/09/2...	18/09/2...	14h 00m...		
			MAPANDT...	?	KO-112-...	Inférieur à 15°C pendant 0 ...	13.7°C	14.9°C	AVANT	17/09/2...	18/09/2...	14h 09m...		
			MAPANDT...	?	KO-112-...	Inférieur à 15°C pendant 0 ...	13.6°C	14.4°C	AVANT	18/09/2...	18/09/2...	15m 00s		

Plusieurs corrections mineures ont aussi été apportées :

- Bug – Lorsqu'on sélectionne une cause d'acquiescement d'alerte, on ne peut pas modifier son choix si on a fait une erreur de sélection → Corrigé
- Bug – Lors de la sélection d'une plage de date, si une surveillance a été activée avant la plage définie et est tj en cours, on ne la voit pas dans la liste → Corrigé



Quelle version j'utilise ?



Suite à cette mise à jour vous devez utiliser la version 1.0.8 minimum.

Le numéro de version est disponible en bas à gauche de la carte (voir ci-contre).



Note : Si vous n'avez pas le bon numéro de version après la mise à jour, pensez vider le cache de votre navigateur internet.



Vous pouvez nous contacter :

Par email à support@mapandtruck.com

Via notre portail support <https://s3pweb.atlassian.net/servicedesk/>